

# VESANNON KUNTA

## KESKUSTAN ALUE, LH-1 ja LP-ALUEET ASEMAKAAVAN MUUTOS

Asemakaavan muutos koskee korttelia 30 (osa) ja pysäköintialuetta.

Asemakaavan muutoksella muodostuvat kortteli 31 (osa) ja pysäköintialue.

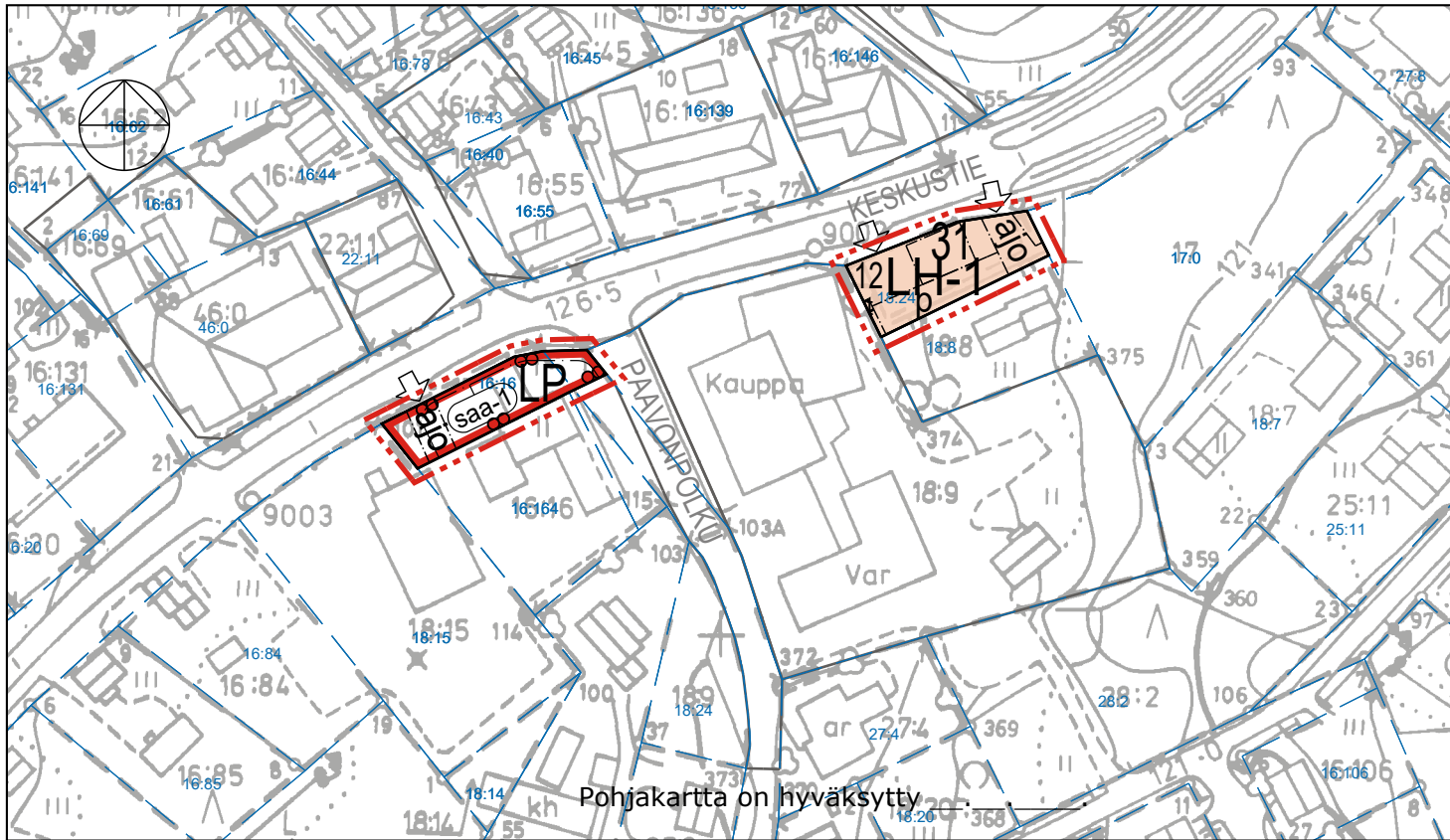
Kuopiossa 22. tammikuuta 2024

Timo Leskinen  
DI

Kunnanvaltuusto on kokouksessaan . .2024 ..... §:n kohdalla hyväksynyt tämän asemakaavan.

Vesannolla . .2024.

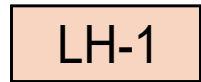
VESANNON KUNTA Keskustan alue, LH-1 ja LP-alueet Asemakaavan muutos	Nähtävillä 11.12.2023- 10.1.2024 (luonnos) (ehdotus) Valtuusto
<b>FCG</b> FCG Finnish Consulting Group Oy Microkatu 1, PL 1199, 70211 Kuopio Puh. 0104090 www.fcg.fi	Suunnitteluala, työnumero ja piirustuksen numero 1:2000 <b>YKS</b> P48448 <b>901</b> Tiedosto: Q:\Kuo\P484\P48448_Vesannon_asebakaavan_muutos_LP\C-suunn\C2_tyo\Kuvat Tiedosto: Vesanto_AKM_LP_kkj3.dwg
Päiväys 22.1.2024 Pääsuunn. Timo Leskinen Hyv. Timo Leskinen	Suunn./Piirt. Lilian Savolainen / Lilian Savolainen Tarkastaja Timo Leskinen Yhteyshenkilö Timo Leskinen



### ASEMAKAAVAMERKINNÄT JA -MÄÄRÄYKSET:



Yleinen pysäköintialue.



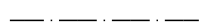
Huoltoaseman korttelialue.



3 m kaava-alueen rajan ulkopuolella oleva viiva.



Korttelin, korttelinosan ja alueen raja.



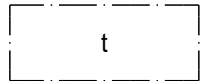
Osa-alueen raja.

31


Korttelin numero.

12

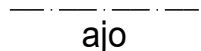
Ohjeellisen tontin/rakennuspaikan numero.



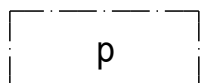
Rakennusala, jolle saa sijoittaa talousrakennuksen.



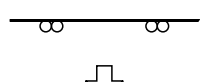
Rakennusala.



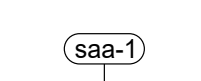
Ajoyhteys.



Pysäköimispaikka.



Ajoneuvoliittymän likimääräinen sijainti.



Mahdollisesti pilaantunut maa-alue.  
Ennen rakentamiseen ryhtymistä alueen maaperä on tutkittava ja suoritettava tarpeelliset kunnostustoimenpiteet.